

| Название | Категория | Высота | Уклон  | Характер | Направление прохода | Координаты                     |
|----------|-----------|--------|--------|----------|---------------------|--------------------------------|
| 299      | 1А        | 4060 м | 30-35° | осыпной  | В-3                 | 42°29'48.35"N<br>75° 1'19.82"E |

Наименование перевала в соответствии с каталогом клуба "Вестра".

Перевал №299 соединяет долины Ак-Джайлоо и Туюк. Ровно напротив перевала, на противоположной стороне долины Ак-Джайлоо, находится огромный цирк, который можно использовать в качестве ориентира (фото 1).



Фото 1

Подъем на перевал от реки Ак-Джайлоо начинаем от места, где русло реки перекрывает осыпной "холм", а с запада в реку впадает ручей (фото 2), высота 2950 м. Там же, чуть выше по ручью,



Фото 2

можно найти землянку пастухов (фото 3). С этого места уже виден сам перевал (фото 4).

Поднимаемся вдоль ручья по его левому орографическому берегу, пока есть тропа. Далее перебираемся на правый берег, встаем на обед. Для обеда рано, но есть необходимость набрать воду - дальше ее не будет более суток. Поднимаемся по травянистому холму по серпантинной тропе. На



деле холм оказывается частью отрога, который мы пересекаем и оказываемся на осыпном склоне. Подъем по осыпи около 150 м, затем снова трава. Поднимаемся вдоль отрога, ища место для ночевки. Находим более-менее ровную площадку. Рядом какой-то "недоперевал" с вбитым в землю железным прутком для крепления веревки. С него хорошо виден наш завтрашний перевал №299, начинаем осознавать размах трагедии. Ночевка на высоте 3500 м.



Фото 3

Первый подъем в 4:00. Завтракаем, выглядываем наружу - темно, ни намёка на рассвет. Досыпаем. Второй подъем в 6:00 - начинает светать, снаружи хоть что-то видно (фото 5). Собираем лагерь, в 7:00 выдвигаемся в сторону перевала. Ближайший отрог траверсируем "в лоб" до большой площадки (фото 6).




Фото 4

Надеваем каски (необходимо) и системы (как говорит наш руководитель, "лучше перебздеть, чем недобздеть"). Поднимаемся дальше "в лоб" до следующей удобной для привала площадки. Отдыхаем. Начинаем траверсировать отрог слева по сыпуче и начинаем осознавать, во что ввязались. Осыпь очень живая, каждый шаг дается с трудом. Двигаемся вдоль отрога к скальному выходу. Со скального выхода уже очень хорошо виден перевальный взлёт, мы находимся примерно на уровне его середины. Траверсируем до взлёта и пытаемся подняться мелким серпантинном по мелкой (ок. 2 см) сыпуче. Плохая идея. Очень плохая. Под ногами всё едет и получается, что мы тратим огромные усилия, почти не набирая. Принимаем решение двигаться широким серпантинном по крупной сыпуче (булыжники 10-20 см) к скалам, торчащим из середины перевального взлёта (по факту, эти скалы делят перевал на 2 седловины - отсюда и путаница в названиях). Добираемся до скал, отдыхаем (фото 7). Понимаем,




Фото 5



Фото 6



Фото 7

что сыпуха нам сегодня не друг, поэтому решаем двигаться от скалы до скалы, они хотя бы не сползают под ногами. Таким способом и выходим на перевал.



Фото 8

Снизу было видно, что на перевале снег (поэтому и надели системы - на случай связки), но оказалось, что снега там полоска сантиметров 50, остальное - скалы и осыпь. Радости нет предела - не зря столько мучались. Вид шикарный (фото 8, 9). Находим тур, снимаем записку клуба МГУ, гр. Киселёвой (фото 10). Пьем чай и начинаем спуск.

То, что на подъёме на перевал нам так мешало, теперь только помогает - практически глиссируем на спуске. Оставляем Большой Уларовый Ледник слева и спускаемся на холмик у истока реки Шыкыртмы. Появилась вода. Ночёвка на высоте 3750.



Фото 9

Ночью выпал снег и шёл весь день. Собираем лагерь и начинаем спуск. Т.к. мы оказались в облаке, единственный ориентир - это р. Шыкыртмы. Поэтому, не мудрствуя лукаво, начинаем спускаться прямо по её устью, благо полноводностью в это время она не отличается.

Изначально планировали просто пройти левым орографическим берегом, но обнаружили, что это невозможно - то на правом, то на левом берегу появлялись неприятные склоны, а то и вовсе скальные прижимы. В итоге реку пришлось переходить очень много раз, а постоянно валяющийся снег лишь добавлял веселья. Таким образом доходим до долины Туюк.




Фото 10



**В сухом остатке: ЧХВ на подъём с отметки 3500 - 6 часов. ЧХВ на спуск до отметки 3750 - 30 минут. Перевал, конечно, можно классифицировать как 1А, но с обязательной оговоркой о мелкой сыпуче, которая доставляет немало проблем. Так же следует учитывать, что проходить перевал нужно именно по правой седловине (фото 11), т.к. с левой спуск возможен только по Большому Уларовому Леднику, со всеми вытекающими. И третий момент - отход в долину Туюк возможен только по ущелью Шыкыртмы, а это станет большой проблемой, если река разольётся.**




Фото 11